




Herning
Kommune

Målforhold 1:260000
 Dato 30-09-2020
 Udskrevet af ngolh

Signaturforklaring

-  KMS Kommunegrænser
-  Shelters/teltpladser
-  Fri telting

0 8 km 16 km