







Herning
Kommune

Trøstrupgade 5-7

Målforhold 1:2500
 Dato 12-11-2015
 Forvaltning Teknik- og Miljø
 Afdeling Byggeri

Signaturforklaring

-  Vejnavne
-  Husnummer
-  Kommuner
-  Matrikelplade ejerforhold