








SIGNATURFORKLARING

● ● ● ● ●	Lokalplangrænse
.....	Delområder
	Byggefelter med maksimal etagehøjde
	Torvareal jf. § 9.5
	Friareal jf. § 9.2
	Beplantning mod Hilmar Sølunds Vej, jf. § 11.8
	Bevaringsværdig beplantning
	Areal langs læhegn, der skal friholdes jf. § 5.1 og 9.10
	Arealreservation til tekniske anlæg jf. § 6.8
■ ■ ■ ■ ■	Beskyttet dige
- - - - -	Sti jf. § 4.10
- - - - -	Rekreativ sti fj. § 4.10
▲	Vejadgang
○	Trærække langs fordelingsvejen B-B
⊗	Beplantningsstruktur delområde I jf. § 11.5 og 11.6
○	Skiltepylon
⊗	Maksimalt etageantal i delområde I



Herning
Kommune

Lokalplan nr. 54.C1.1
Kortbilag 2
Lokalplankort
Mål 1:2.500

